


# LUGAR PARA EL CROQUIS

ABRIL 19

**IMPORTANTE:** Todos los croquis deberán ser a tinta, este documento no deberá presentar tachaduras o enmendaduras, ni prejuza sobre los derechos de propiedad del Solicitante con respecto del predio y para el cual se expide.



CALLE LOMAS DE SAN JUAN ENTRE EL BOULEVARD LOMA BONITA Y PROPIEDAD PRIVADA.

## DATOS QUE DEBE CONTENER EL CROQUIS DE LA MANZANA Y EL PREDIO

- 1- Ubicacion: Nombre de calles que rodean a la manzana donde se localiza el lote.
- 2.- Medidas de todos y cada uno de los lados del lote.
- 3.- Medidas de las colindancias del lote a las esquinas de las calles.
- 4.- Ancho de la calle frente predio.

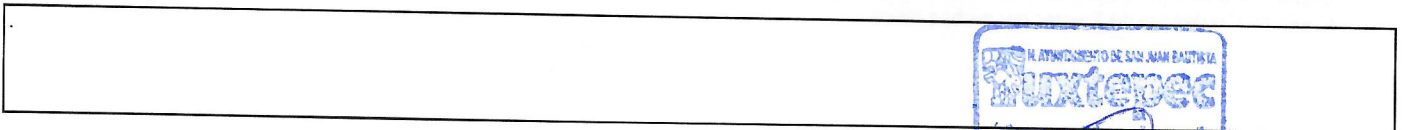
## PARA USO EXCLUSIVO DE LA DEPENDENCIA

La oficina de Alineamientos y Números Oficiales Asigna según comprobante: **2600062831** El Número Oficial: **19 LOTE 10 MANZANA 5**  
Al predio ubicado en la calle: **CALLE LOMAS DE SAN JUAN**  
Col. o Fraccionamiento: **FRACCIONAMIENTO LOMAS ALTAS DE TUXTEPEC**  
Cuenta catastral al Corriente: **54473** Pago al comisariado ejidal No. \_\_\_\_\_  
De fecha: **30/03/2026**

### Dictamen de Alineamiento:

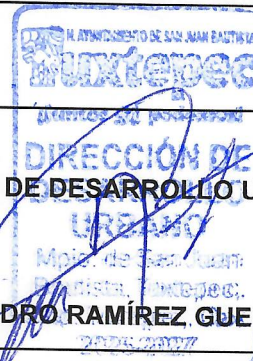
SIN AFECTACIÓN, DEBERÁ CONSERVAR EL PARAMENTO ACTUAL.

### Dictamen de Uso del Suelo:



Autorizo:

**DIRECTOR DE DESARROLLO URBANO**



**ING. ALEJANDRO RAMÍREZ GUERRERO**

Tuxtepec, Oaxaca 20/04/2026