







## LUGAR PARA EL CROQUIS

**IMPORTANTE:** Todos los croquis deberán ser a tinta, este documento no deberá presentar tachaduras o enmendaduras, ni prejuzga sobre los derechos de propiedad del Solicitante con respecto del predio y para el cual se expide.



Sept-30



AVENIDA 20 DE NOVIEMBRE ENTRE LA CALLE IGNACIO LÓPEZ RAYÓN Y CALLEJÓN NOCHE TRISTE.

### DATOS QUE DEBE CONTENER EL CROQUIS DE LA MANZANA Y EL PREDIO

- 1- Ubicacion: Nombre de calles que rodean a la manzana donde se localiza el lote.
- 2.- Medidas de todos y cada uno de los lados del lote.
- 3.- Medidas de las colindancias del lote a las esquinas de las calles.
- 4.- Ancho de la calle frente predio.

### PARA USO EXCLUSIVO DE LA DEPENDENCIA

La oficina de Alineamientos y Números Oficiales Asigna según comprobante: A-2500077711 El Número Oficial: 407

Al predio ubicado en la calle: AVENIDA 20 DE NOVIEMBRE

Col. o Fraccionamiento: COLONIA CENTRO

Cuenta catastral al Corriente: 10321

Pago al comisariado ejidal No. \_\_\_\_\_

De fecha: 05/09/2025

#### Dictamen de Alineamiento:

SIN AFECTACIÓN, DEBERÁ CONSERVAR EL PARAMENTO ACTUAL.

#### Dictamen de Uso del Suelo:

Autorizo:

**DIRECTOR DE DESARROLLO URBANO**

Tuxtepec, Oaxaca

24/09/2025

**ING. ALEJANDRO RAMÍREZ GUERRERO**

